1 PLANTA TELHADO
ESCALA: 1 : 100

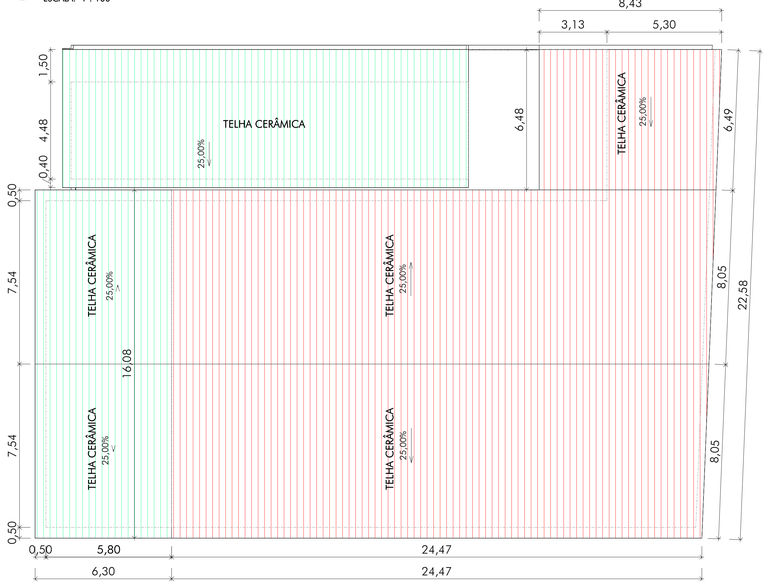

TELHADO NOVO

TELHADO EXISTENTE

QUANTITATIVO FORRO			
TIPO	NÍVEL	ÁREA	PERÍMETRO
PLACAS ACARTONADAS-FGA	NÍVEL TÉRREO	126,83 m²	129,42 m
TOTAL:		126,83 m²	129,42 m

QUANTITATIVO DE TELHAS	
TIPO	ÁREA (m²)
TELHADO EM TELHA CERÂMICA	227,66

QUANTITATIVO RODAPÉ	
TIPO	COMPRIMENTO (m)
RODAPÉ EM CERÂMICA	201,55

TABELA - JANELAS						
NOME	QTDE	LARGURA (CM)	ALTURA (CM)	ÁREA TOTAL (M²)	TIPO	LOCAL
J01	2	80,0	60,0	0,96	JANELA DE ALUMÍNIO MAXIM AR 1 FOLHA	NÍVEL TÉRREO
J02	8	150,0	100,0	12,00	JANELA DE CORRER 4 FOLHAS	NÍVEL TÉRREO

QUANTITATIVO DE BANCADAS		
TIPO	ÁREA (m²)	VOLUME (m³)
GRANITO CINZA ANDORINHA	0,63	0,02

QUANTITATIVO DE PINTURA	
DESCRIÇÃO	ÁREA DE PINTURA (m²)
PINTURA ACRÍLICA AMARELA EXTERNA	322,00 m²
PINTURA ACRÍLICA AMARELA INTERNA	404,22 m²
TOTAL:	726,22 m²

TABELA - PORTAS						
NOME	QTDE	LARGURA (CM)	ALTURA (CM)	ÁREA TOTAL (M²)	TIPO	LOCAL
P01	2	0,70	2,13	2,98	PORTA DE ABRIR 01 FOLHA EM MADEIRA 0,70 x 2,10 m	NÍVEL TÉRREO
P02	2	1,00	2,10	4,20	PORTÃO DE ABRIR EXTERNO	NÍVEL TÉRREO
P03	7	0,80	2,13	11,93	PORTA DE ABRIR 01 FOLHA EM MADEIRA 0,80 x 2,10 m	NÍVEL TÉRREO

2 PLANTA DE DEMOLIÇÃO
ESCALA: 1 : 100

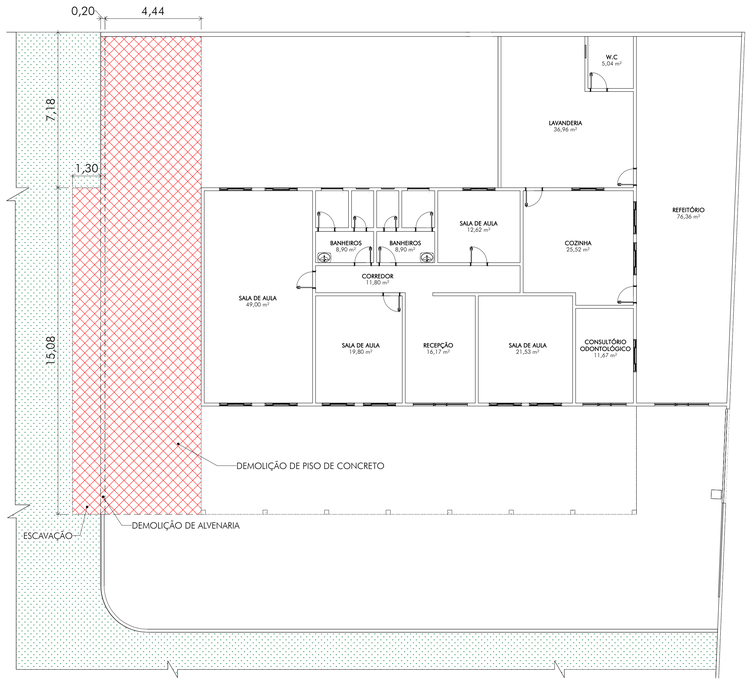

QUANTITATIVO DE DEMOLIÇÃO DE ALVENARIA		
MATERIAL	ÁREA	VOLUME
BLOCO DE CONCRETO 14x19x39	23,71 m²	3,32 m³
CHAPISCO	47,42 m²	0,24 m³
EMBOÇO E – 1 CM	47,42 m²	0,71 m³
REBOCO E –2 CM	47,42 m²	0,47 m³

QUANTITATIVO DEMOLIÇÃO DE PISO		
TIPO	ÁREA (m²)	VOLUME (m³)
Concreto, Moldado in loco meio fio	97,95	6,86
Grama 01	19,60	0,10
Terra	19,60	3,92

3 PLANTA DE ACABAMENTOS
ESCALA: 1 : 100

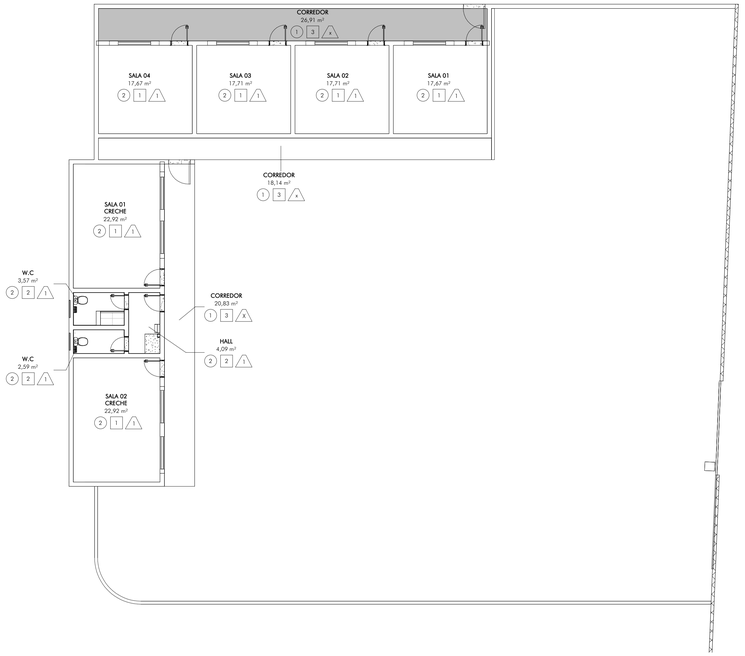

4 DETALHE FORRO
ESCALA: 1 : 5

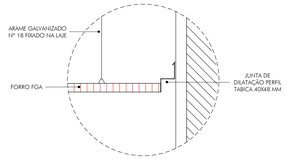

5 DETALHE MOLDURA DE GESSO
ESCALA: 1 : 10

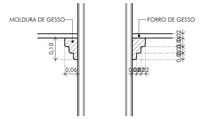

APROVAÇÕES:

PROJETO APROVADO
Data: 09 / 12 / 2025
Alvara Nº: Não se aplica pavimentação

Responsável pela aprovação

QUADRO DE REVISÕES:

REVISÃO	REFERÊNCIA	DESCRIÇÃO	DATA	APROVAÇÃO

LEGENDA:

SIMBOLOGIA		1	2	3
○ PISO	PISO	PISO EM CONCRETO DESEMPENADO	PISO CERÂMICO BRANCO GELO 45x45CM	
□ PAREDE	PAREDE	PINTURA EM TINTA ACRÍLICA	AZULEJO CERÂMICO BRANCO GELO 20x20 CM	PINTURA EM TINTA ESMALTE
△ FORRO	FORRO	PLACA GESSO ACARTONADA - FGA	-	-

QUANTITATIVOS:

Documento assinado digitalmente
MATHEUS VIEIRA NEGRÃO
Data: 09/12/2025 09:37:34-0300
Verifique em https://validar.iti.gov.br

ROSEMIRO DE PAIVA MUNIZ:05094732617 Assinado de forma digital por ROSEMIRO DE PAIVA MUNIZ:05094732617

RESPONSÁVEL TÉCNICO
MATHEUS VIEIRA NEGRÃO
CPF: 138.029.666-86
CREA: 404.360MG
GAMA ENGENHARIA E ARQUITETURA LTDA.
CNPJ: 58.768.223/0001-83
CREA PJ: 158.729/MG

PREFEITO MUNICIPAL
ROSEMIRO DE PAIVA MUNIZ
CPF: 050.947.326-17
PREFEITURA MUNICIPAL DE SÃO JOÃO DA MATA-MG
CNPJ: 17.935.206/0001-06

GAMA ENGENHARIA

OBRA: PROJETO DE AMPLIAÇÃO DA CMEI
RESPONSÁVEL: ANTEPROJETO ARQUITETÔNICO
PLANTA ALMOXARIFADO

PREFEITO MUNICIPAL: ROSEMIRO DE PAIVA MUNIZ | CPF: 050.947.326-17 | ASSINATURA:
RESPONSÁVEL TÉCNICO: MATHEUS VIEIRA NEGRÃO | CREA'S: | ASSINATURA:
A.R.T.: MG20254425829 | CREA: 404.360MG | CREA PJ: 158.729/MG | DESENHO: MVN | CUSTOMIZTA:

FOLHA: 02/04
ESCALA: indicada
UNIDADE: centimetros
REVISÃO Nº: emissão
DATA: Dez.2025
REVISOR: MVieira
CÓDIGO: SJM/A5-ARQ-00-02
FORMATO: A1.0